尤溪县汤川乡溪坪村村庄规划修编（2023-2035 年）

农村居民点规划布局图

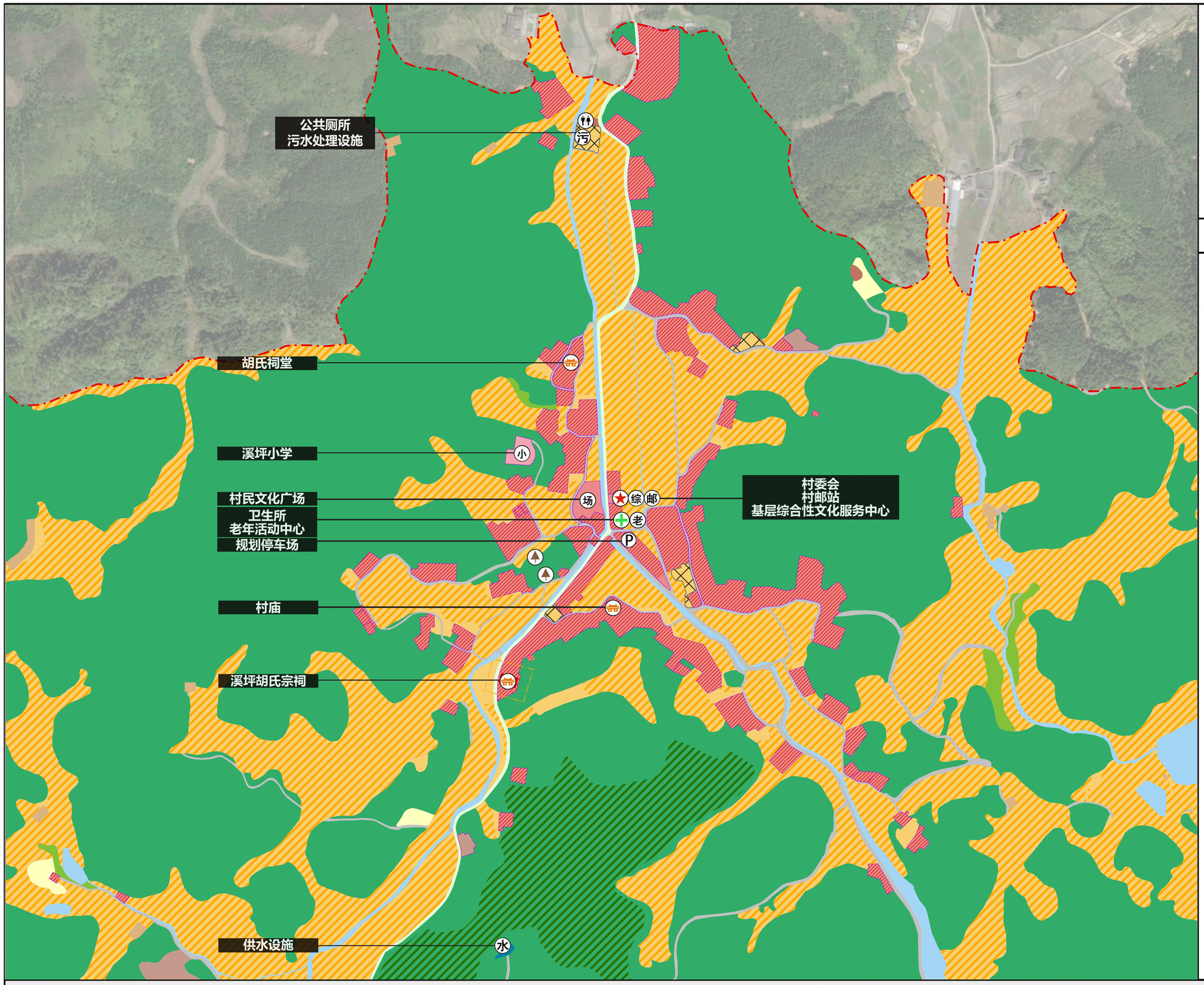

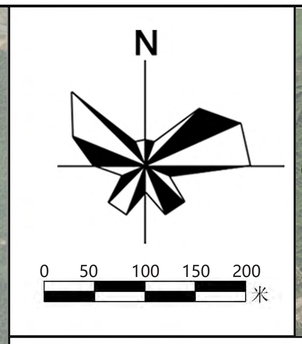

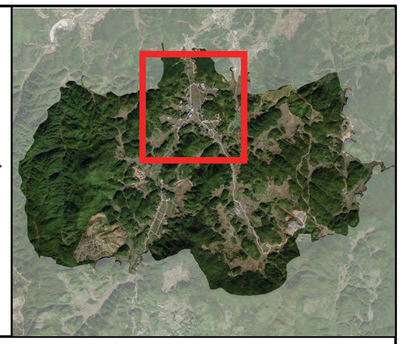

图　例

- 耕地
- 园地
- 林地
- 草地
- 村道用地
- 种植设施建设用地
- 禽畜养殖设施建设用地
- 农村宅基地
- 农村社区服务设施用地
- 公共管理与公共服务用地
- 商业服务业用地
- 公路用地
- 交通场站用地
- 公用设施用地
- 绿地与开敞空间用地
- 特殊用地
- 陆地水域
- 村委会
- 卫生所
- 文化活动中心
- 健身场地
- 小学
- 村邮站
- 基层综合性文化服务中心
- 停车场
- 公共厕所
- 宗祠、寺庙
- 古树名木
- 供水设施
- 永久基本农田
- 生态保护红线
- 生态公益林
- 村庄建设边界
- 村庄弹性发展区
- 登记一般不可移动文物本体
- 登记一般不可移动文物保护范围
- 村界

编制单位：福建省建筑设计研究院有限公司